

**INFORME DE BALANCE DE GESTIÓN
SEGUNDO TRIMESTRE 2017
(Abril-Junio)**

OFICINA GENERAL DE ASUNTOS SOCIO-AMBIENTALES (OGASA)



PERÚ

Ministerio
del Ambiente

Secretaría General

Oficina General
de Asuntos Socio
Ambientales

INDICE

	Página
I. INTRODUCCIÓN	3
II. GESTIÓN DE CONFLICTOS	4
III. CONCLUSIONES	12
IV. RECOMENDACIONES	12



I. INTRODUCCIÓN

En el segundo trimestre de 2017, el MINAM a través de la Oficina General de Asuntos Socio-Ambientales (OGASA), ha continuado su intervención y participación de manera prioritaria en **34 casos de conflictividad** a nivel nacional. En este trimestre se han incorporado 05 nuevos casos, la mayoría de los cuales corresponden a la zona oriente del país.

En este período, mediante Decreto Supremo N°02-2017-MINAM, se aprueba el nuevo Reglamento de Organización y Funciones (ROF) del Ministerio del Ambiente. En el artículo 33° se asigna a la OGASA, las siguientes funciones:

- a) Asesorar a la Alta Dirección en la gestión de conflictos socioambientales.
- b) Formular y proponer, en el sector, los lineamientos, estrategias, normas y guías técnicas para la prevención, gestión y transformación de los conflictos socioambientales, en coordinación con la autoridad técnica normativa.
- c) Coordinar y articular con los organismos adscritos del ministerio y con los tres niveles de gobierno en gestión de conflictos socioambientales.
- d) Identificar y monitorear los potenciales conflictos socioambientales y proponer estrategias para su gestión con las entidades competentes, en coordinación con la autoridad técnica normativa.
- e) Efectuar el seguimiento de los acuerdos asumidos por el sector para la gestión de los conflictos socioambientales, en coordinación con la PCM.
- f) Coordinar los procesos de consulta previa relacionados con el Ministerio y efectuar el seguimiento de los acuerdos adoptados, con las entidades correspondientes.

II. GESTIÓN DE CONFLICTOS

a) Participación del MIMAM en espacios de diálogo

- Al cierre del segundo trimestre se registran 35 casos priorizados en los que participan el MINAM.
- En el primer trimestre fueron 29 espacios de diálogo.

b) Nuevos casos

- El incremento se debe principalmente a la incorporación de nuevos casos de la zona oriente, sur y centro del país. Los temas considerados en estos espacios están relacionados con la gestión de residuos sólidos (02), consulta previa (02) y otros temas amazónicos (02). Se detalla la relación de los 06 nuevos casos:

Nuevos casos incorporados en el segundo trimestre 2017

Zona Oriente:

- Mesa de Trabajo para el Desarrollo del Departamento de Ucayali (Curimaná)
- Grupo de Trabajo Multisectorial de la Hidrovía Amazónica (Consulta Previa)
- Zona Reservada Yaguas (Consulta Previa)

Zona Sur

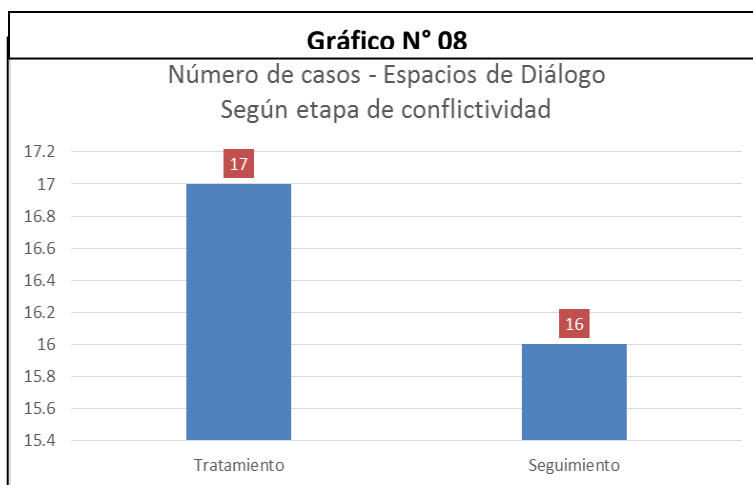
- Problemática de residuos sólidos Juliaca-La Chilla
- Bahuaja Sonene

Zona Centro

- Mesa de Trabajo Tarma

c) Espacios de diálogo según etapa

- Del total de espacios de diálogo 17 se encuentran en tratamiento y 16 en seguimiento. Hacen un total de 33 espacios de diálogo. A esto se suman los 02 casos en consulta previa.
- Los casos que se encuentran en tratamiento están en proceso de negociación de acuerdos o compromisos. Los casos en seguimiento se encuentran en verificación del cumplimiento de compromisos.



d) Casos según zonas

- El mayor número de casos se registra en la zona oriente, con 11 casos. Luego sigue la zona suroriente con 8 casos, el sur con 6 casos, el norte con 3 casos y el centro con 5 casos.

e) Intensidad de la intervención:

En el segundo trimestre de este año los casos que tuvieron mayor intensidad en el análisis y reporte de información de la OGASA-MINAM estuvieron en la zona sur del país. Se detalla a continuación los casos con mayor densidad en el segundo trimestre:

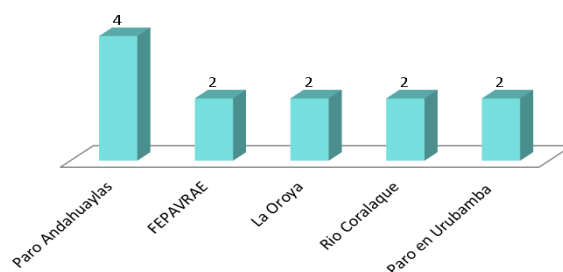
- Zona Norte: Conga, Talara, Hualgayoc y Lagunas Alto Perú.
- Zona Oriente: Cuatro Cuencas, Saramurillo, Amazonas y VRAEM.
- Zona Centro: DOE RUN
- Zona Sur: Tía María, La Chilla, Lago Titicaca, Bahuaja Sonene, Llallimayo y la Mesa de Moquegua (MDM).
- Zona Suroriente: Chumbivilcas, Cotabambas, Espinar y Andahuaylas.

f) Alertas temprana

- Los reportes de alerta temprana son remitidos por las Redes de Alerta Temprana y también son elaborados por la OGASA. Los reportes permiten alertar sobre potenciales conflictos socioambientales.
- De enero a junio de 2017 se han reportado 54 alertas tempranas, las mismas que fueron remitidas a la Alta Dirección del MINAM.
- Se detalla a continuación el análisis por zonas, meses y casos:
- Por zonas: la zona Centro tiene el mayor número de reporte con 20 alertas, de los cuales 9 alertas son del departamento de Junín. Sigue la zona Sur Oriente con 17 alertas tempranas, 9 de ellas corresponden al departamento de Cusco.
- Por meses: el mayor número de alertas se reportó en el mes de mayo con 14 alertas. Cabe señalar que durante este periodo el Organismo de Evaluación y Fiscalización Ambiental (OEFA) remitió a la OGASA 8 alertas tempranas.
- Por casos: los casos más reportados fueron en relación al paro de Andahuaylas (Apurímac), el paro del FEPAVRAE (Ayacucho), el paro en Urubamba (Cusco), medidas de fuerza por caso La Oroya (Junín), entre otros.

Gráfico N° 09: Reportes de Alerta Temprana según situaciones de conflictividad

Casos reportados (enero-junio 2017)



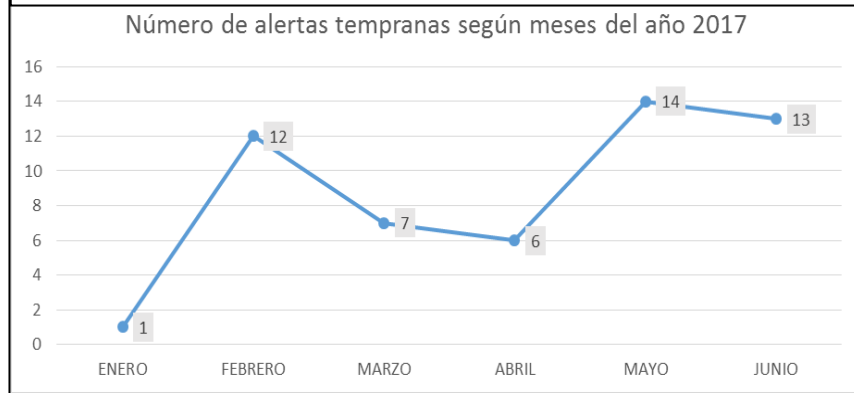
Fuente: OGASA-MINAM

Cuadro N° 06
Número de alertas remitidas por zona y departamento

ZONA	RET	CANTIDAD	TOTAL
Norte	RET- Cajamarca	3	6
	RET-Piura	2	
	RET-Lambayeque	1	
Oriente	RET-Loreto	3	6
	RET-Amazonas	1	
	RET- San Martín	1	
	RET-Huánuco	1	
Sur	RET-Puno	3	5
	RET-Moquegua	2	
Sur Oriente	RET-Apurímac	7	17
	RET-Cusco	9	
	RET-Ayacucho	1	
Centro	RET-Ica	2	20
	RET-Ancash	2	
	RET-Junín	9	
	RET-Pasco	2	
	RET-Lima Provincia	4	
	RET-Lima Metropolitana	1	
TOTAL			54

Fuente: OGASA-MINAM

Gráfico N° 10: Reportes de Alerta Temprana según situaciones de conflictividad



Fuente: OGASA-MINAM



Cuadro N° 07
RELACIÓN DE CASOS: TRATAMIENTO, SEGUIMIENTO Y CONSULTA PREVIA

N°	CASOS EN TRATAMIENTO
1	Mesa de Chinchaycocha
2	Mesa de Diálogo para el Reasentamiento Poblacional de Morococha
3	Mesa de Trabajo Tarma
4	Puerto Viejo
5	Grupo Ambiental Santa Rosa de Serjali
6	Mesa de Mayuriaga
7	Mesa de Saramurillo
8	Mesa de Trabajo para el desarrollo de Amazonas
9	Mesa de Trabajo para el Desarrollo del Departamento de Ucayali (Curimaná)
10	Pobladores de asentamientos poblacionales de Aguas Verdes / BPAM
11	Comisión Multisectorial para la recuperación de la cuenca del río Ramis
12	Mesa de trabajo para el abordaje de la problemática socio ambiental - Cuenca Llallimayo-Puno
13	Mesa de Trabajo para el desarrollo de distrito de Ocuvi
14	Problemática de residuos sólidos Juliaca-La Chilla
15	Mesa de Diálogo para el Desarrollo de la provincia de Cotabambas
16	Mesa de Diálogo para el Desarrollo de la Provincia de Grau
17	Mesa Técnica para el desarrollo de la provincia de Andahuaylas
N°	CASOS EN SEGUIMIENTO
1	Mesa de Diálogo entre representantes del distrito de Simón Bolívar y el Ejecutivo
2	Comisión Multisectorial Bahía de Sechura - Piura
3	Mesa de desarrollo de la Provincia de Talara
4	Mesa de Trabajo de la provincia de Hualgayoc (Bambamarca)
5	Federaciones indígenas del Pastaza, Corrientes, Tigre y Marañón / Pluspetrol Norte Lote 1AB y Lote 8
6	Mesa de Datem del Marañón
7	Programa de reconversión productiva en el VRAEM
8	Comisión Multisectorial para la Recuperación Ambiental del Lago Titicaca y sus afluentes.
9	Mesa de Diálogo del distrito de Velille
10	Mesa de Diálogo Minera de Moquegua con Anglo American Quellaveco S.A.
11	Mesa de Diálogo Minera de Moquegua con Southern Perú Copper Corporation (SPCC)
12	Bahuaja Sonene
13	Comité de Gestión y Seguimiento del Plan de Inversiones y Ambiental-Sanitario de la provincia de Espinar
14	Comité de Seguimiento para el Desarrollo Integral del Distrito de Challhuahuacho
15	Mesa Técnica de Trabajo del distrito de Quiñota, provincia de Chumbivilcas-Cusco
16	Mesa Técnica de Trabajo para el Desarrollo de la provincia de Chumbivilcas.
N°	CONSULTA PREVIA
1	Grupo de Trabajo Multisectorial de la Hidrovía Amazónica (Consulta Previa)
2	Zona Reservada Yaguas

g) Casos en consulta previa¹:1° Grupo de Trabajo Multisectorial de la Hidrovía
Amazónica

El proceso de Consulta Previa de la Hidrovía Amazónica pasó todos los procesos. Actualmente, se encuentra en implementación de acuerdos. Implica la concreción de 24 compromisos, los mismos que tienen que ser implementados durante el período 2017-2021. Al respecto, se han realizado reuniones de coordinación para establecer la metodología de trabajo y evaluar la situación de los compromisos del Plan de Trabajo. Se llevó a cabo la primera sesión semestral del Grupo de Trabajo Multisectorial de la Hidrovía Amazónica. Por otro lado, se realizó la adjudicación del proyecto al Consorcio Hidrovía II.



2° Zona Reservada Yaguas

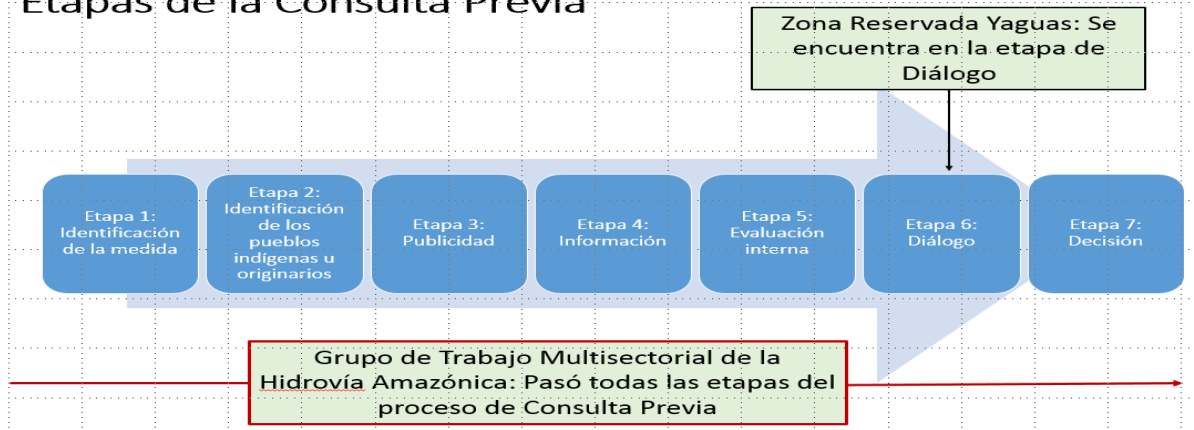
El SERNANP emitió un comunicado, en el cual resaltó que en la etapa de diálogo intercultural, se respaldaron y aprobaron 38 de las 39 propuestas presentadas; destacándose, entre ellas, el compromiso asumido por el SERNANP de garantizar que las comunidades nativas continúen realizando el uso y aprovechamiento de recursos naturales con fines de subsistencia (pesca, caza, recolección de frutos y otros); coordinar con PRODUCE para brindar asistencia técnica en manejo de recursos hidrobiológicos; así como implementar mecanismos de co-gestión con las comunidades. La propuesta de establecimiento de un parque nacional contó con el respaldo de 23 de las 29 comunidades.



Se han realizado diversas reuniones entre el Ejecutivo, congresistas, representantes de las organizaciones indígenas y delegación de 06 comunidades: Santa Rosa de Cauchillo, Huapapa, Primavera, Mairidicai, El Álamo, Nuevo Porvenir de los pueblos, para abordar esta problemática.

¹ Mediante Decreto Supremo N°02-2017-MINAM, se aprueba el nuevo Reglamento de Organización y Funciones (ROF) del Ministerio del Ambiente. El cual incluye una función relacionada con la Consulta Previa: Coordinar los procesos de consulta previa relacionados con el Ministerio y efectuar el seguimiento de los acuerdos adoptados, con las entidades correspondientes.

Gráfico N° 11: Caso en Consulta Previa

Etapas de la Consulta Previa**h) Compromisos MINAM en espacios de diálogo**

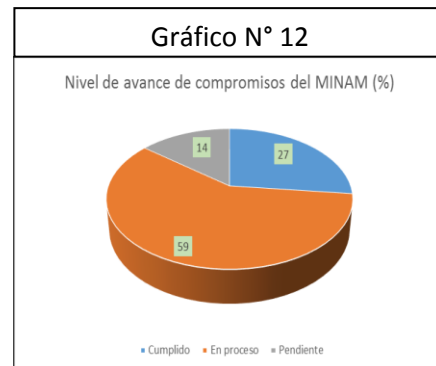
Los compromisos del MINAM en los 34 espacios, se encuentran en distinto nivel de avance. El 27% de los compromisos se encuentran cumplidos, el 59% se encuentra en proceso y el 14% está pendiente.

Con relación al primer trimestre no se evidencia un avance significativo.

El mayor número de compromisos se encuentran en los casos de la zona Norte y Sur del país, principalmente por los casos de Sechura (28 compromisos en proceso) en el Norte y el Lago Titicaca (16 compromisos en proceso) en el Sur.

Los detalles en el siguiente cuadro:

Gráfico N° 12





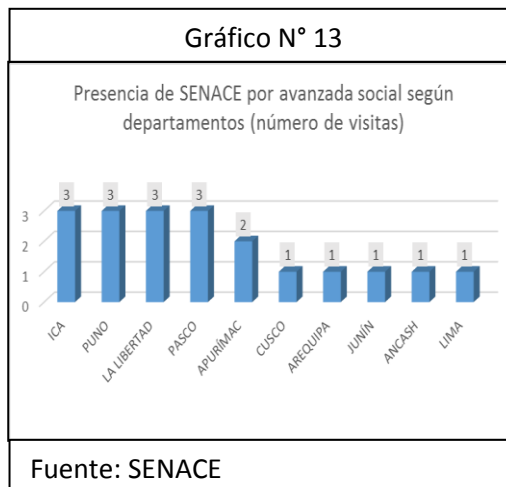
Cuadro N° 08
Compromisos del MINAM en espacios de diálogo

Espacios	Cumplido	En proceso	Pendiente	Total
MINAM	30	62	13	105
Centro	6	2		8
Mesa de Trabajo de Tarma		1		1
Simón Bolívar	4	1		5
Mesa de Chinchaycocha	2			2
Norte	12	29	1	42
Sechura	3	28	1	32
Talara		1		1
Hualgayoc	9			9
Oriente	2	3		5
Cuatro Cuencas	1			1
Mayuriaga	1			1
Mesa de Trabajo para el Desarrollo del departamento de Ucayali (Curimaná)		1		1
Serjali		1		1
VRAEM		1		1
Sur	6	22	14	42
Lago Titicaca	1	16	2	19
Llallimayo	2	1	2	5
Moquegua		3	5	8
Ocuviri	1	1	2	4
Quellaveco			3	3
Ramis	2	1		3
Suroriente	4	10		11
Mesa de Cotabambas	1	1		2
Comité de Seguimiento de Challhuahuacho	1	2		3
Mesa de Grau		1		1
Comité de Gestión y Seguimiento Ambiental Sanitario de Espinar	2	2		4
Mesa de Andahuaylas		1		1
Quiñota		1		1
Velille		1		1
Mesa de Chumbivilcas		1		1
Total general	30	66	15	111
Porcentaje	27	59	14	100

i) Avanzada Social del SENACE

Entre junio de 2016 y mayo de 2017, SENACE realizó 19 visitas de avanzada social. Del total de visitas, 18 fueron por temas mineros y 01 por transporte.

Del total de la avanzada social, 17 fueron por casos de Modificación del Estudio de Impacto Ambiental (MEIA), 01 caso por Informe Técnico Sustentatorio (ITS) y 01 caso sobre Estudio de Impacto Ambiental (EIA). El caso del ITS corresponde al proyecto Las Bambas y el caso del EIA corresponde al proyecto de explotación minera Shalipayco. Los demás casos pueden verse en el siguiente cuadro.



Los departamentos con mayor número de visitas por avanzada social del SENACE fueron Ica, Puno, La Libertad y Pasco (tres en cada caso).

Cuadro N° 09
Avanzada social SENACE

N°	PROYECTO	TITULAR	REGIÓN	FECHAS
1	MEIA Proyecto de Expansión a 3300 TMD de la Unidad Minera Pachapaqui	ICM Pachapaqui S.A.C.	ANCASH	6-9 JUNIO 2016
2	MEIA Unidad Minera Cerro Lindo para la Ampliación de la Planta Concentradora a 22.5 k TMD e instalaciones adicionales	Compañía Minera Milpo S.A.A	ICA	21- 23 JUNIO 2016
3	MEIA Proyecto de Explotación Mina Santander	Trevali Perú S.A.C.	LIMA	24-26 JUNIO 2016
4	MEIA Mina Las Águilas (1era Avanzada)	Consorcio De Ingenieros Ejecutores Mineros S.A.	PUNO	15-16 SETIEMBRE 2016
5	III MEIA La Arena	La Arena S.A.	LA LIBERTAD	20-23 SETIEMBRE 2016
6	ITS Las Bambas	Minera Las Bambas	APURÍMAC	26-28 SETIEMBRE 2016
7	MEIA Mina Las Águilas (2da Avanzada)	Consorcio De Ingenieros Ejecutores Mineros S.A.	PUNO	13-14 OCTUBRE 2016
8	EIA-d del Proyecto de Explotación Minera Shalipayco	Compañía Minería Shalipayco	JUNÍN	19-22 OCTUBRE 2016
9	MEIA Reaprovechamiento de Relaves de la Unidad Minera Nueva Acumulación Quenamari –San Rafael	Minsur S.A.	PUNO	09-11 OCTUBRE 2016
10	MEIA 4200 TMD de la Unidad Minera Animón	Empresa Administradora Chungar S.A.C.	PASCO	9-11 NOVIEMBRE 2016
11	MEIA Proyecto Antapaccay Expansión Tintaya – Integración Coroccohuayco	Compañía Minera Antapaccay	CUSCO	12-15 DICIEMBRE 2016
12	MEIA Depósito de Relaves cianurados, filtrados y depósito de desmonte de Mina en la Quebrada Curaubamba	Consorcio Minero Horizonte	LA LIBERTAD	13-20 FEBRERO 2017
13	MEIA Ampliación de Operaciones Mineras y Plante de Beneficio Santa María I de 600 a 1000 TMD	Compañía Minera La Poderosa	LA LIBERTAD	13-20 FEBRERO 2017
14	MEIA Proyecto Detallado del Proyecto Ampliación Depósito de Manejo de Relaves N° 6 – Zona Este, de la Unidad Minera San Cristobal-Mahr Tunnel	Volcan Compañía Minera S.A.A	PASCO	19-21 FEBRERO 2017
15	3ra MEIA Unidad Minera Chapi	Empresa Minera Pampa de Cobre SAC	AREQUIPA	17-19 MARZO 2017
16	MEIA Proyecto Mina Justa	Marcobre SAC	ICA	27-29 MARZO 2017
17	Modificación del EIA del Proyecto Terminal Portuario General San Martín	Terminal Portuario Paracas S.A.	ICA	10-11 ABRIL 2017
18	Segunda Modificación del EIA del Proyecto de Explotación Minero Islay	Compañía Minera Chungar	PASCO	24-25 ABRIL 2017
19	Tercera Modificación del Estudio de Impacto Ambiental de la Unidad Minera Las Bambas.	Minera Las Bambas S.A.	APURÍMAC	07-12 MAYO 2017

Fuente: SENACE



III. CONCLUSIONES

- Con relación a la gestión de conflictos, la OGASA-MINAM registra 35 casos priorizados al cierre del segundo trimestre del año en los que participan el MINAM y que se encuentran activos. Con relación al trimestre anterior ingresaron 09 nuevos casos. Este incremento de casos se debe principalmente a la incorporación de casos de la zona oriente del país, por temas relacionados con residuos sólidos, consulta previa y otros temas amazónicos. Dos de estos casos corresponden a consulta previa.
- Los compromisos del MINAM asumidos en 35 espacios, se encuentran en distinto nivel de avance. El 27% de los compromisos se encuentran cumplidos, el 59% se encuentra en proceso y el 14% está pendiente. Con relación al primer trimestre no se registran cambios significativos en el cumplimiento de compromisos.

IV. RECOMENDACIONES

- Continuar la gestión articulada con los órganos y organismos adscritos del MINAM y con los sectores del Ejecutivo de los casos de conflictividad socioambiental, en el marco de las funciones de la OGASA-MINAM.
- Impulsar el cumplimiento de los compromisos asumidos por el Sector en los espacios de diálogo, principalmente de aquellos compromisos que se encuentran pendientes.
- Impulsar acciones de prevención de conflictos socioambientales conjuntamente con las Redes de Alerta Temprana.
- Coordinar los casos de Consulta Previa que correspondan al MINAM.