

Territorio y la Gestión Integrada de Recursos Naturales

Rafael Echeverri Perico

Consultor

03 de octubre, 2018

- ▶ Paisaje y territorio
- ▶ Gestión territorial
- ▶ Desarrollo sostenible y territorio
- ▶ Evaluación y territorio
- ▶ Desafíos

▶ Paisaje y territorio

Visión de paisaje

- Unidad espacial continua que constituye un sistema integrado por sus componentes abióticos, bióticos, artificiales y humanos
- El paisaje tiene carácter sistémico donde sus componentes son interdependientes en su composición, flujos y relaciones entre las partes lo que le da un carácter integral
- Los componentes naturales determinan los ecosistemas y la forma como interactúan los grupos humanos, bajo patrones culturales específicos, determinan su integralidad
- Es un sistema multinivel según la escala en la cual sea apreciado. Por ejemplo, una cuenca es un paisaje en escala mayor, que integra otros paisajes, subcuencas y microcuencas en escalas medias y bajas
- El atributo básico del sentido escalar del paisaje es su condición de homogeneidad en cada escala que sea considerado
- El Manejo Integrado de Paisaje expresa plenamente la tendencia de gestión de la compleja relación naturaleza - sociedad integrando lo ecológico a lo económico, social y político

Visión de territorio

- Construcción social de carácter político institucional referido a un espacio geográfico o paisaje como resultado de procesos históricos de ocupación poblacional
- Cuenta con una institucionalidad de la cual se deriva su gobernanza multinivel como expresión de la potestad de dominación por parte de la sociedad, generalmente el Estado, donde ejerce su poder
- Expresa un acuerdo social y un significado basado en identidad, pertenencia, adscripción y territorialidad definiendo una expresión de voluntad e interés común que sirve de base de la acción colectiva
- El territorio forma parte de un sistema escalar y anidado de múltiples niveles: local, veredal, municipal, provincial, estatal, regional, nacional e internacional adoptado constitucional o jurídicamente
- Puede expresar modelos institucionales de gobernanza sobre paisajes naturales, como el caso de microcuencas, subcuencas y cuencas a las cuales se definen modelos de ejercicio de poder
- En el caso económico productivo, un sistema de producción, con todos sus componentes, puede ser gestionado como un territorio, creándole un modelo de gobernanza y gestión territorial

Territorio

- ▶ Construcción social resultado de **procesos históricos** de ocupación poblacional, cuyo carácter es **político institucional** referido a un espacio geográfico o paisaje, donde se ejerce un modelo propio de **gobernanza**
- ▶ El territorio no se crea, se reconoce

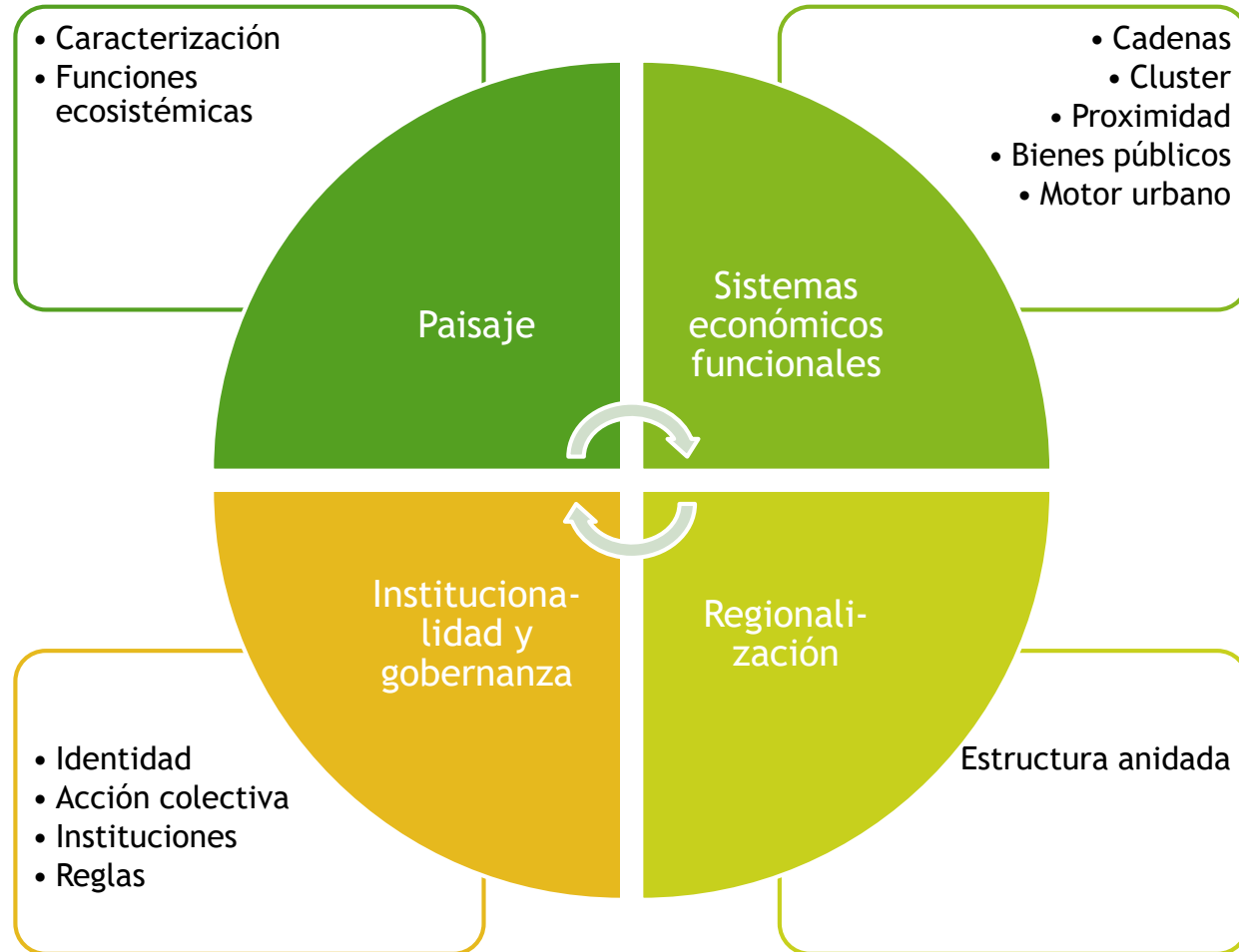


▶ Gestión territorial

Gestión territorial de las políticas públicas



Delimitación territorial



Ordenamiento territorial

- Prioridades y estrategias de planes de desarrollo
- Competencias y recursos multinivel
- Ordenamiento productivo y social de la propiedad
- Ordenamiento ambiental
- Planes de ordenamiento territorial
- Bienes públicos territoriales

Estructuras de ordenamiento territorial

Diferenciación territorial / regional

Bienes públicos territoriales

Uso del espacio / paisaje

Competencias y estructura fiscal

Planeación regional

Desarrollo urbano y metropolitano

Ordenamiento ambiental

Desarrollo rural con enfoque territorial

Descentralización

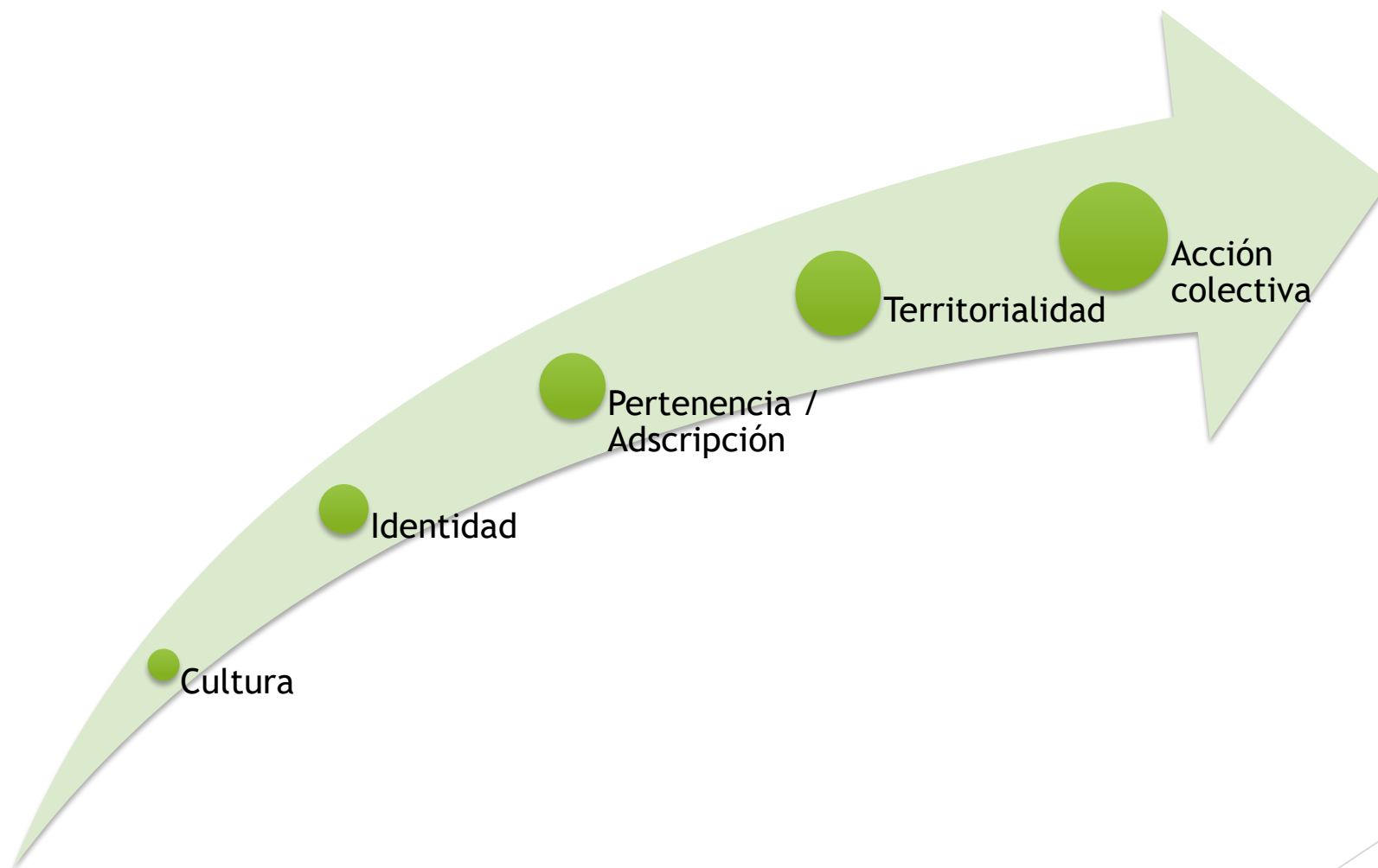
Esquemas de articulación

- Entre Estado y Sociedad Civil
- Entre niveles territoriales
- Entre sectores

Transición del poder político

Estado	Municipalidades localidades	Estados departamentos provincias asociaciones territoriales	Estado nacional	Naciones Unidas Comunidades regionales
Sociedad civil	Organizaciones comunitarias	Grupos de interés regional	Movimientos políticos	Organizaciones de advocacia
Mercado	Empresas locales	Cluster	Cadenas de valor	Multinacionales
	Local	Regional	Nacional	Internacional

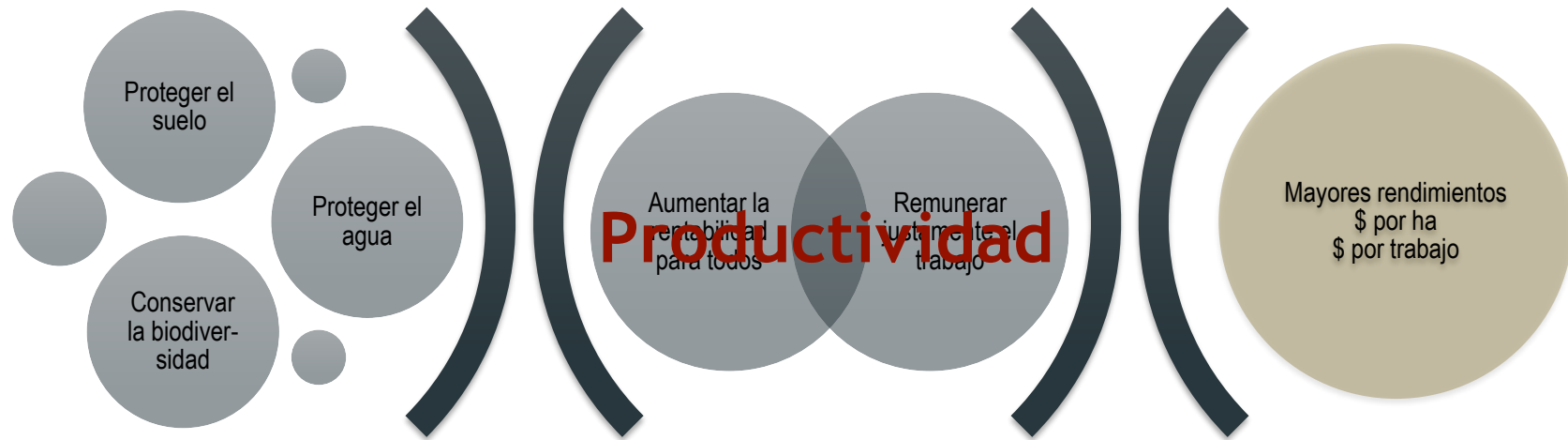
Pactos territoriales





► **Desarrollo sostenible y territorio**


Visión integral del desarrollo sostenible



Objetivo de sustentabilidad



Objetivo de equidad y distribución



Objetivo de producción y valor agregado



Qué es una economía del territorio?

Externalidades desde el territorio
(Competitividad sistémica)

Sociales, culturales, políticas, instituciones, conocimiento, infraestructura

Enlaces atrás

Producción
primaria

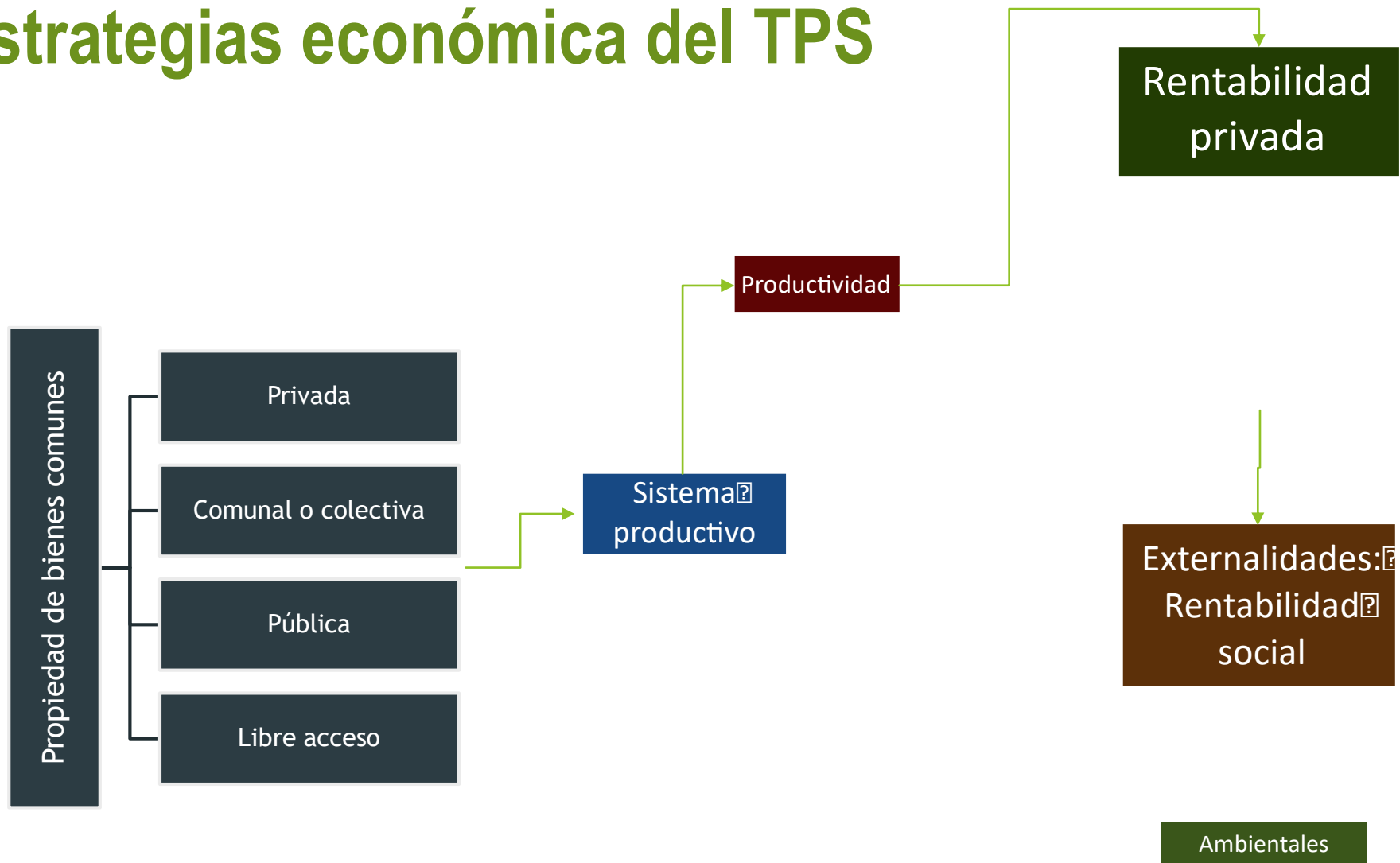
Transformación

Enlaces
adelante

Externalidades hacia el territorio
(Rentas sociales)

Sociales, ambientales, políticas, culturales, económicas

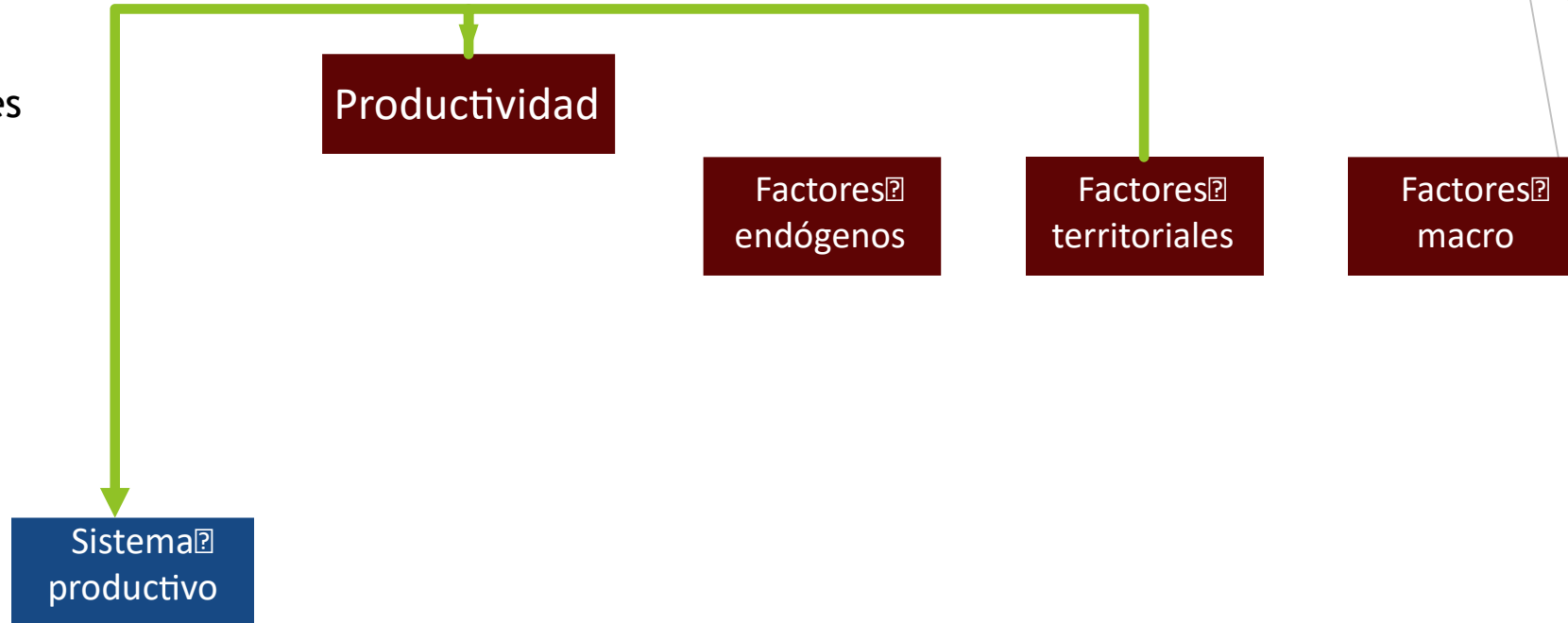
Estrategias económica del TPS



Conservación de la biodiversidad y conectividad con base en el enfoque de los bienes comunes, la acción colectiva y el papel del uso y aprovechamiento sostenible

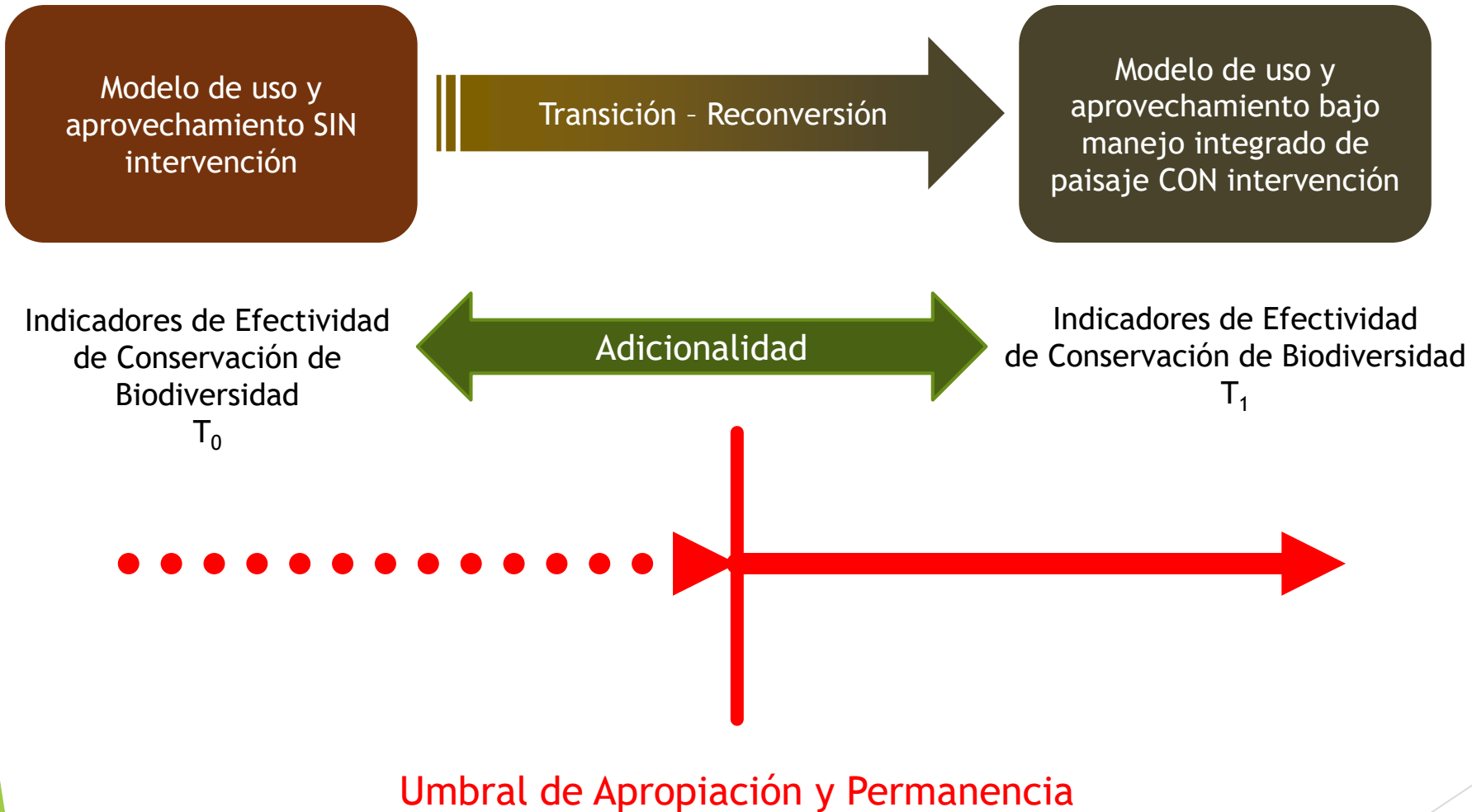
Estrategias económicas sostenibles

La productividad es el pilar de la reconversión sostenible



► Evaluación y territorio

Adicionalidad y Permanencia



Evaluación por resultados





► Desafíos

Desafíos

Las políticas

Incidir en la política pública como conjunto

Fortalecer la institucionalidad

Especializar la política

Lo conceptual

Profundizar en sistemas complejos

Avanzar en la comprensión de redes

Evaluación de impactos

Lo político

Valorizar lo ambiental y territorial en la agenda nacional

Consolidar la democracia

Gestionar el conflicto en el territorio

Territorio y la Gestión Integrada de Recursos Naturales

Rafael Echeverri Perico

Consultor

03 de octubre, 2018